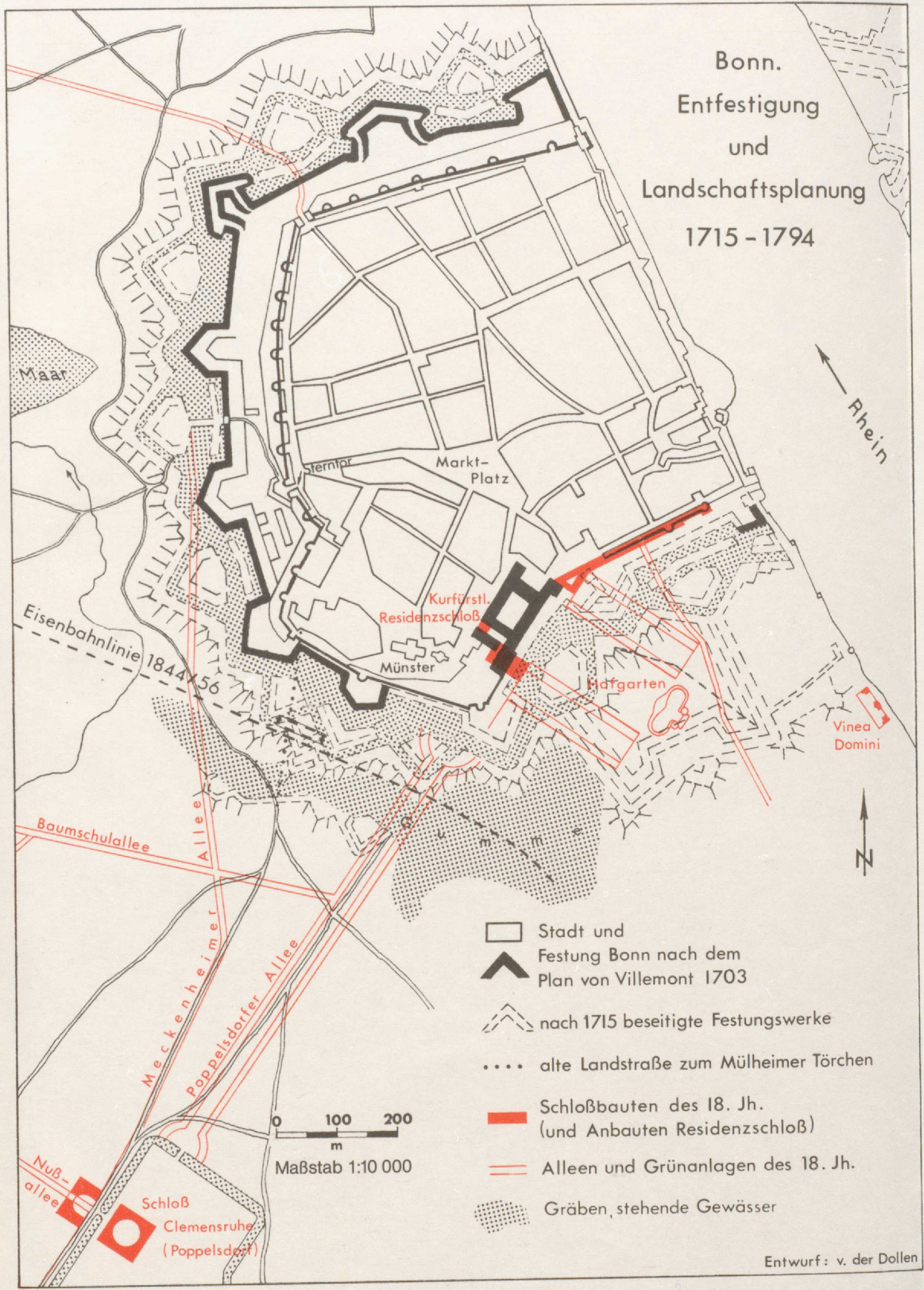








Bonn.
Entfestigung
und
Landschaftsplanung
1715 - 1794



-  Stadt und Festung Bonn nach dem Plan von Villemont 1703
-  nach 1715 beseitigte Festungswerke
-  alte Landstraße zum Mülheimer Törrchen
-  Schloßbauten des 18. Jh. (und Anbauten Residenzschloß)
-  Alleen und Grünanlagen des 18. Jh.
-  Gräben, stehende Gewässer

Entwurf: v. der Dollen